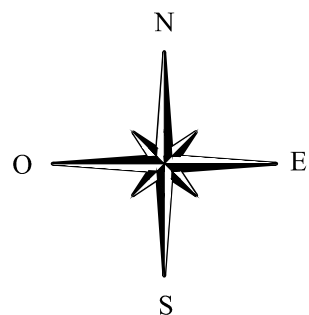




ВОСКРЕСЕНСК

Правила землепользования и застройки части территории городского поселения Воскресенск Воскресенского муниципального района Московской области (расположенной в городе Воскресенск, ограниченной улицей Российской, улицей Быковского, переулком Рудничным, границей территории школы №9 улицей 1-я Фетровая)

Карта градостроительного зонирования



УСЛОВНЫЕ ОБОЗНАЧЕНИЯ

Границы

Территории разработки правил землепользования и застройки

ЖИЛЫЕ ЗОНЫ

Ж-4 Зона застройки многоквартирными жилыми домами (9 эт.)

Ж-5 Зона детских учреждений дошкольного и школьного образования

ОБЩЕСТВЕННО-ДЕЛОВЫЕ ЗОНЫ

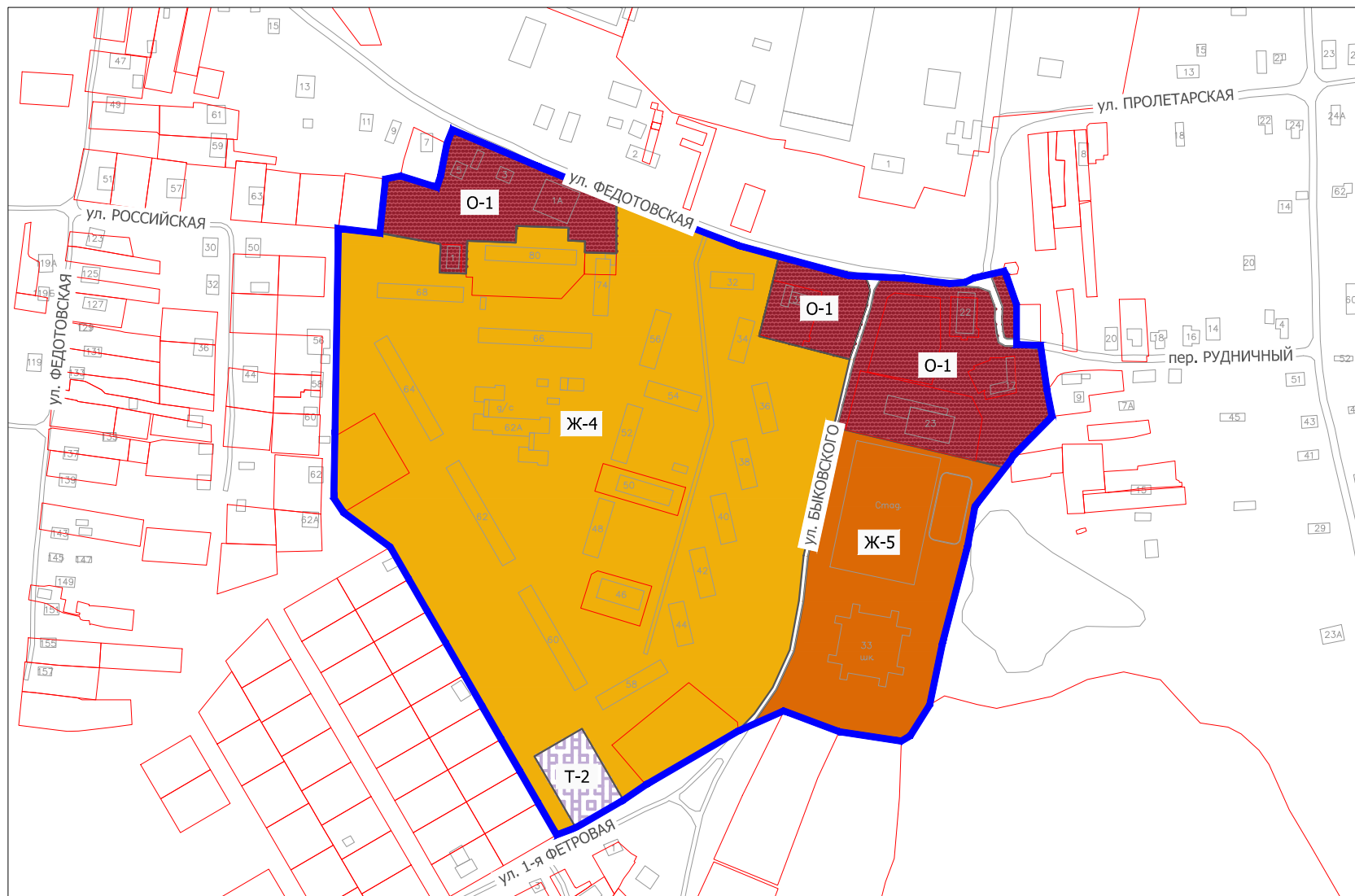
О-1 Зона делового, общественного и коммерческого назначения

ЗОНЫ ОБЪЕКТОВ ИНЖЕНЕРНО-ТРАНСПОРТНОЙ ИНФРАСТРУКТУРЫ

Т-2 Зона размещения объектов железнодорожного транспорта

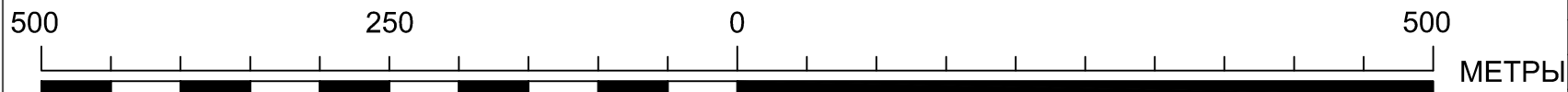
ТЕРРИТОРИИ И ЗЕМЕЛЬНЫЕ УЧАСТКИ, НА КОТОРЫЕ ДЕЙСТВИЕ ГРАДОСТРОИТЕЛЬНЫХ РЕГЛАМЕНТОВ НЕ РАСПРОСТРАНЯЕТСЯ

Улично-дорожная сеть и магистральные автомобильные дороги



Масштаб 1:5 000

в 1 см 50 м



Изм.	Лист	ФИО	Подп.	Дата	Правила землепользования и застройки части территории городского поселения Воскресенск Московской области	Лист	Масштаб	Листов
							1	1:5 000
Ген. дир.		Рябов Д.Ю.			Карта градостроительного зонирования			
Нач. отд.		Райкова Н.В.						
Спец.		Макеев А.В.						

