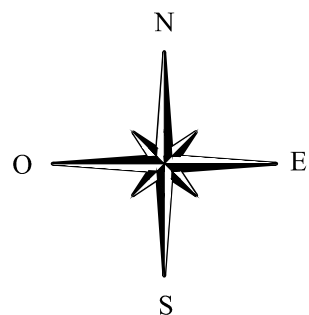




ВОСКРЕСЕНСК

Правила землепользования и застройки части территории городского поселения Воскресенск Воскресенского муниципального района Московской области (расположенной в городе Воскресенск, ограниченной улицей Российской, улицей Быковского, переулком Рудничным, границей территории школы №9 улицей 1-я Фетровая)

Карта градостроительного зонирования (с отображением границ зон с особыми условиями использования территории)



УСЛОВНЫЕ ОБОЗНАЧЕНИЯ

Границы

Территории разработки правил землепользования и застройки

ЖИЛЫЕ ЗОНЫ

Зона застройки многоквартирными жилыми домами (9 эт.)

Зона детских учреждений дошкольного и школьного образования

ОБЩЕСТВЕННО-ДЕЛОВЫЕ ЗОНЫ

Зона делового, общественного и коммерческого назначения

ЗОНЫ ОБЪЕКТОВ ИНЖЕНЕРНО-ТРАНСПОРТНОЙ ИНФРАСТРУКТУРЫ

Зона размещения объектов железнодорожного транспорта

ТЕРРИТОРИИ И ЗЕМЕЛЬНЫЕ УЧАСТКИ, НА КОТОРЫЕ ДЕЙСТВИЕ ГРАДОСТРОИТЕЛЬНЫХ РЕГЛАМЕНТОВ НЕ РАСПРОСТРАНЯЕТСЯ

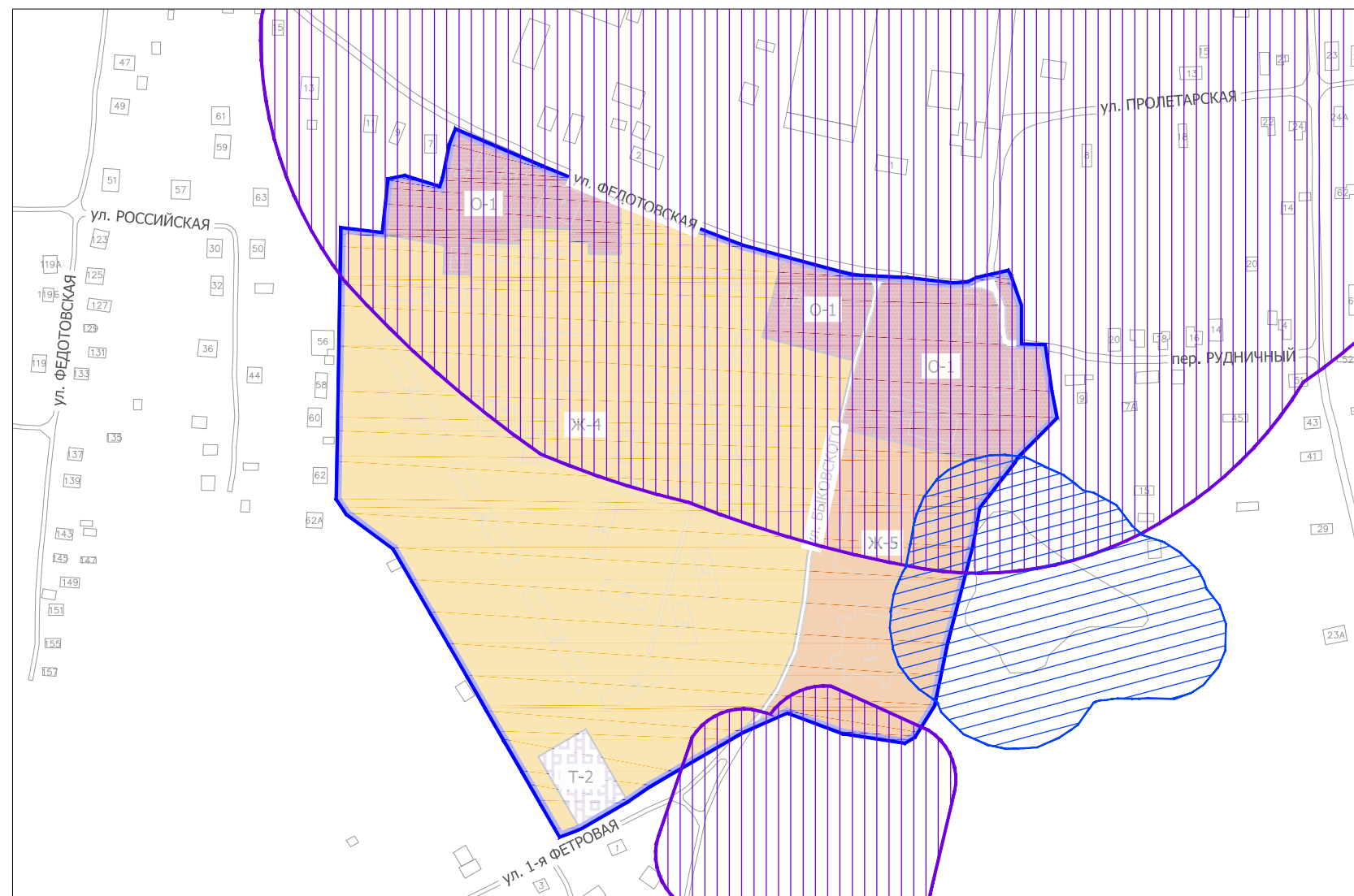
Улично-дорожная сеть и магистральные автомобильные дороги

ГРАНИЦЫ ЗОН С ОСОБЫМИ УСЛОВИЯМИ ИСПОЛЬЗОВАНИЯ ТЕРРИТОРИИ

Территории с особыми условиями использования

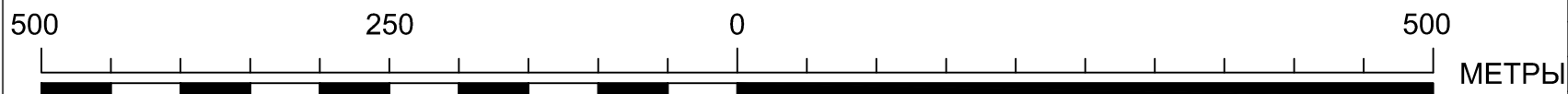
Санитарно-защитная зона

Водоохранная зона



Масштаб 1:5 000

в 1 см 50 м



Изм. Лист	ФИО	Подп.	Дата	Правила землепользования и застройки части территории городского поселения Воскресенск Московской области	Лист	Масштаб	Листов	
Ген. дир.	Рябов Д.Ю.				2	1:5 000	2	
Нач. отд.	Райкова Н.В.							
Спец.	Макеев А.В.			Карта границ зон с особыми условиями использования территории				